



LES GÎTES DU MAGASIN 18 - GUJAN- MESTRAS / BASSIN D'ARCACHON SUD

DESTINATION   

LES GÎTES DU MAGASIN 18

Gîtes de mer au coeur de la vie littorale ostréicole -
Réservations 2023 sur GITES DE FRANCE

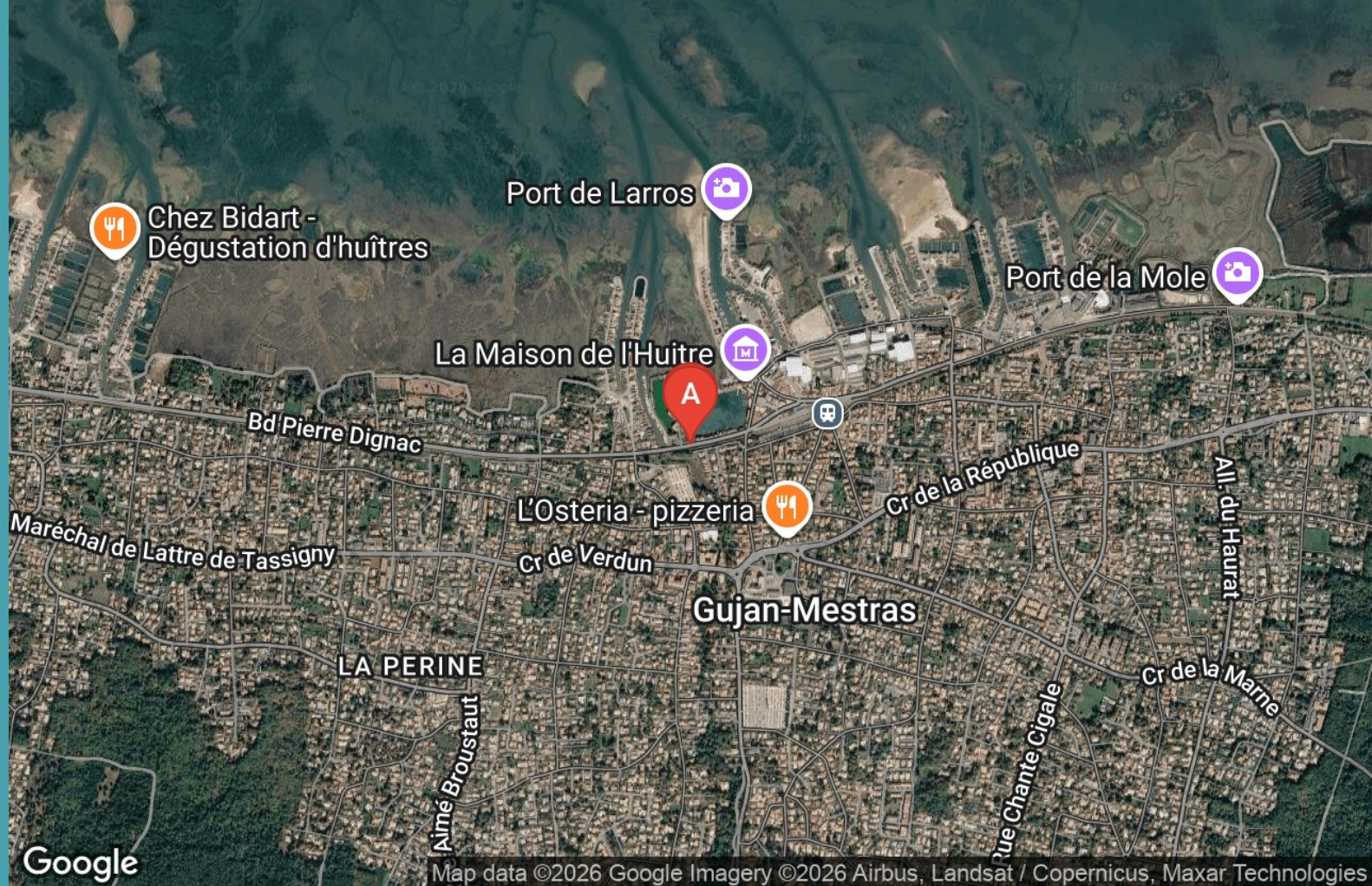
<https://lesgitesdumagasin18.fr>



Contact : Cathy et Geneviève

A Gîte de mer Teychan : Gîte de mer Teychan,
18 bd Pierre Dignac 33470 GUJAN-MESTRAS

B Gîte de mer Ustrote : Gîte de mer Ustrote, 18
bd Pierre Dignac 33470 GUJAN-MESTRAS





Gîte de mer Teychan



Maison



4

personnes
(Maxi: 6 pers.)



2



chambres



70

m²





Bonjour,
En 2021, entre les réservations déjà validées, le gîte Teychan est en maintenance.
Il sera tout beau pour vous accueillir en 2022!



Pièces et équipements

<i>Chambres</i>	Chambre(s): 2 Lit(s): 3	dont lit(s) 1 pers.: 2 dont lit(s) 2 pers.: 1
	En plus : 1 canapé lit confortable pour 2 personnes	
<i>Salle de bains / Salle d'eau</i>	Salle de bains avec douche Sèche serviettes	Sèche cheveux
	Salle(s) de bains (avec baignoire): 1	
<i>WC</i>	WC: 2 WC indépendants	
<i>Cuisine</i>	Cuisine américaine	
	Congélateur Four à micro ondes Réfrigérateur	Four Lave vaisselle
<i>Autres pièces</i>	Balcon Séjour	Salon Terrasse
<i>Media</i>	Télévision	Wifi
<i>Autres équipements</i>	Lave linge privatif Matériel de repassage	Sèche linge privatif
<i>Chauffage / AC</i>	Chauffage Climatisation	
<i>Exterieur</i>	Abri pour vélo ou VTT	Salon de jardin
<i>Divers</i>	Nous offrons un nécessaire "Bienvenue" (thé, café, sucre, produits hygiène et entretien...)	

Infos sur l'établissement

 <i>Communs</i>	A proximité propriétaire Habitation indépendante	Entrée indépendante Mitoyen locataire
 <i>Activités</i>	Le sentier du littoral est tout proche, la piste cyclable également ; la plage et le port de Larros vous accueilleront pour les activités estivales festives ; sur les 3 autres saisons, lieu typique à découvrir à pied ou en vélo.	
 <i>Restauration</i>	Restaurants (5 mn à pied), magasins 15 mn à pied, marché de pays (5mn à pied: mercredi matin)	
 <i>Réseaux</i>	Accès Internet Dans le respect de la loi HADOPI	
 <i>Stationnement</i>	Parking	Parking à proximité
 <i>Services</i>	Inclus : ménage, lits faits, serviettes de toilette et torchons	
 <i>Extérieurs</i>	Plan d'eau Le plan d'eau qui se trouve au pied de ces gîtes est un bassin-réservoir constitué d'eau salée, alimenté par une écluse au fur et à mesure des besoins des professionnels voisins, selon les marées. Pour la sécurité et conformément au règlement de gestion de ce plan d'eau, il est interdit de s'y baigner, d'y pêcher, d'y pratiquer une activité nautique (canoë...), d'y déverser ou d'y jeter solides ou liquides. Gare de Gujan-Mestras à 5 mn à pied. Nos gîtes tournent le dos à la voie de chemin de fer.	

A savoir : conditions de la location

Arrivée Après 15 heures

Départ Avant midi

*Langue(s)
parlée(s)* Anglais Espagnol

*Annulation/
Prépaiement/
Dépot de
garantie* Si la réservation intervient plus de 15 jours avant l'entrée dans le gîte :
Acompte 1 : à la réservation : 50% du montant du loyer. La réservation sera ferme une fois la somme reçue.
Solde : 10 jours au plus tard avant l'entrée dans le gîte : 50% du montant du loyer. Si le solde n'est pas versé à cette date, la réservation est annulée.
Dans le cas où la réservation interviendrait moins de 15 jours avant l'entrée dans le gîte, le vacancier devra verser la totalité du loyer en un seul paiement.

Politique d'annulation de la réservation

Les réservations annulées par le vacancier plus de 15 jours avant le début de la location pourront être remboursées à hauteur de 100% des sommes versées. Les réservations annulées par le vacancier 14 jours ou moins avant le début de la location pourront être remboursées à hauteur de 50% des sommes versées. Si le propriétaire devait annuler la réservation, quel qu'en soit le motif et quelle qu'en soit la date, les sommes versées par le vacancier lui seraient remboursées en totalité, sans pour autant que celui-ci puisse prétendre à des indemnités quelles qu'elles soient.
Tous les délais sont comptés en jour calendaire.
Caution de garantie due à l'arrivée : 500,00 € (Gîtes Teychan et Maouréou)
Taxes de séjour dues à l'arrivée : 1,10€/nuit /adulte (Gîte Teychan) ou 0.80€/nuit / adulte (Gîtes Maouréou&Ustrote)

*Moyens de
paiement* Chèques bancaires et postaux Espèces
Par virement bancaire

Ménage Inclus. Le propriétaire fera le ménage à votre départ.

*Draps et Linge
de maison* Draps et/ou linge compris
Tous les lits sont prêts! Serviettes de toilette prêtées

*Enfants et lits
d'appoints* Lit bébé
et chaise haute sur demande

*Animaux
domestiques* Les animaux ne sont pas admis.

Tarifs (au 11/06/26)

Gîte de mer Teychan

Tarif de 1 à 6 personnes, hors caution (500€) et taxes de séjour (1.10€/nuit/adulte) Ménage compris / 4 nuits minimum

Tarifs en €:	Tarif 1 nuit en semaine (L, M, M, J, D)	Tarif 1 nuit en weekend (V ou S)	Tarif 2 nuits weekend (V+S)	Tarif 7 nuits semaine
--------------	--	-------------------------------------	--------------------------------	-----------------------

Aucun tarif renseigné (contactez le propriétaire)



Gîte de mer Ustrote

☆☆☆ 🌿

DESTINATION IBA



Maison



2

personnes
(Maxi: 4
pers.)



1

chambre



46

m²



A Gujan-Mestras, à l'endroit même où se dressait le *magasin* (*) dans lequel la propriétaire et sa famille travaillaient, emballaient et expédiaient les huîtres du Bassin d'Arcachon, s'élève aujourd'hui ce confortable gîte de mer.

Situé d'une part au bord d'un bassin réservoir où les ostréiculteurs voisins stockent leurs huîtres, et d'autre part, le long de la route qui relie les 7 ports de Gujan, ce gîte sera le refuge idéal et original pour vos vacances sur le Bassin d'Arcachon.

Construit en 2017 selon les dernières normes de confort, Ustrote est situé entre le port de Larros et de Gujan, au coeur de la vie ostréicole, avec une vue exceptionnelle.

Ses pièces sont réparties entre le RDC (cuisine, salon avec canapé convertible 2 pers., WC et salle d'eau, terrasse et salon de jardin) et le 1er étage (1 chambre 2 lits 90, salle de bain).

Climatisation réversible, TV, wifi.

Linge de lit et de toilette fourni. Parking.

Gîte classé 3 étoiles & labellisé








Naturellement Bassin et Gîtes de France.

(*) *magasin* : se dit d'un hangar équipé pour l'expédition des huîtres, (cf Dictionnaire gascon-français / Yolande Vidal 1999)

Pièces et équipements

<i>Chambres</i>	Chambre(s): 1 Lit(s): 2	dont lit(s) 1 pers.: 2 dont lit(s) 2 pers.: 0
	Pour info : Canapé lit confortable pour 1 adulte ou 2 enfants	
<i>Salle de bains / Salle d'eau</i>	Salle de bains avec douche Sèche serviettes	Sèche cheveux
	Salle(s) de bains (avec baignoire): 1 Salle(s) d'eau (avec douche): 1	
<i>WC</i>	WC: 1 WC indépendants	
<i>Cuisine</i>	Cuisine américaine Congélateur Four à micro ondes Réfrigérateur	Four Lave vaisselle
<i>Autres pièces</i>	Balcon Séjour	Salon Terrasse
<i>Media</i>	Télévision Wifi	
<i>Autres équipements</i>	Lave linge privatif Matériel de repassage	Sèche linge privatif
<i>Chauffage / AC</i>	Chauffage Climatisation	
<i>Exterieur</i>	Abri Voiture	Salon de jardin
<i>Divers</i>	Nous offrons un nécessaire "Bienvenue" (thé, café, sucre, produits hygiène et entretien...)	

Infos sur l'établissement

 <i>Communs</i>	A proximité propriétaire Habitation indépendante	Entrée indépendante Mitoyen locataire
 <i>Activités</i>	Le sentier du littoral est tout proche, la piste cyclable également ; la plage et le port de Larros vous accueilleront pour les activités estivales festives ; sur les 3 autres saisons, lieu typique à découvrir à pied ou en vélo.	
 <i>Restauration</i>	Restaurants (5 mn à pied), magasins 15 mn à pied, marché de pays (5mn à pied: mercredi matin)	
 <i>Réseaux</i>	Accès Internet Dans le respect de la loi HADOPI	
 <i>Stationnement</i>	Parking	Parking à proximité
 <i>Services</i>	Nettoyage / ménage Inclus	
 <i>Extérieurs</i>	Plan d'eau Le plan d'eau qui se trouve au pied de ces gîtes est un bassin-réservoir constitué d'eau salée, alimenté par une écluse au fur et à mesure des besoins des professionnels voisins, selon les marées. Pour la sécurité et conformément au règlement de gestion de ce plan d'eau, il est interdit de s'y baigner, d'y pêcher, d'y pratiquer une activité nautique (canoë...), d'y déverser ou d'y jeter solides ou liquides. Gare de Gujan-Mestras à 5 mn à pied. Nos gîtes tournent le dos à la voie de chemin de fer.	

A savoir : conditions de la location

Arrivée Après 15 heures

Départ Avant midi

*Langue(s)
parlée(s)* Anglais Espagnol

*Annulation/
Prépaiement/
Dépot de
garantie* Si la réservation intervient plus de 15 jours avant l'entrée dans le gîte :
Acompte 1 : à la réservation : 50% du montant du loyer.
La réservation sera ferme une fois la somme reçue.
Solde : 10 jours au plus tard avant l'entrée dans le gîte : 50% du montant du loyer. Si le solde n'est pas versé à cette date, la réservation est annulée.
Dans le cas où la réservation interviendrait moins de 15 jours avant l'entrée dans le gîte, le vacancier devra verser la totalité du loyer en un seul paiement.

Politique d'annulation de la réservation

Les réservations annulées par le vacancier plus de 15 jours avant le début de la location pourront être remboursées à hauteur de 100% des sommes versées.
Les réservations annulées par le vacancier 14 jours ou moins avant le début de la location pourront être remboursées à hauteur de 50% des sommes versées.
Si le propriétaire devait annuler la réservation, quel qu'en soit le motif et quelle qu'en soit la date, les sommes versées par le vacancier lui seraient remboursées en totalité, sans pour autant que celui-ci puisse prétendre à des indemnités quelles qu'elles soient.

Tous les délais sont comptés en jour calendaire.

Caution de garantie due à l'arrivée : 400,00 €

Taxe de séjour due à l'arrivée : 0.80€/nuit / adulte

*Moyens de
paiement* Par virement bancaire

Ménage Inclus. Le propriétaire fera le ménage à votre départ.

*Draps et Linge
de maison* Draps et/ou linge compris
Tous les lits sont prêts ! Serviettes de toilette prêtées

*Enfants et lits
d'appoints* Lit bébé
et chaise haute bébé sur demande

*Animaux
domestiques* Les animaux ne sont pas admis.

Tarifs (au 11/06/26)

Gîte de mer Ustrote

RESERVATIONS VIA GITES DE FRANCE GIRONDE GITE USTROTE

Tarifs en €:	Tarif 1 nuit en semaine (L, M, M, J, D)	Tarif 1 nuit en weekend (V ou S)	Tarif 2 nuits weekend (V+S)	Tarif 7 nuits semaine
--------------	--	-------------------------------------	--------------------------------	-----------------------

Aucun tarif renseigné (contactez le propriétaire)

Mes recommandations

Découvrir Gujan-Mestras

Toutes les Activités

OFFICE DE TOURISME GUJAN-MESTRAS

WWW.GUJANMESTRAS.COM



La Marine

+33 5 56 66 40 00 / +33 6 20 72 16 45

91 port de Larros

0.3 km
📍 GUJAN-MESTRAS



1

Le restaurant vous propose des produits frais, une carte renouvelée en fonction des produits locaux et de saison. Le restaurant possède une terrasse extérieure avec vue imprenable sur le port de Larros. Dégustation de fruits de mer, tapas, charcuterie ibérique, croquetas de jambon, fromage, fritures de poissons, plats préparés, glaces, crêpes.



Bistro'50

+33 5 57 16 35 43 / +33 6 75 26 99 10

50 avenue de la Plage

3.2 km
📍 GUJAN-MESTRAS



2

Dans un décor raffiné, cette table bistrannique vous offre des instants privilégiés ! Armé d'une riche expérience dans de grands restaurants, le chef Nicolas Vallois vous propose le meilleur du terroir au détour d'une cuisine de saison, qui rivalise chaque jour de créativité autour de produits locaux et saveurs du monde, pour vous surprendre. En salle ou sur la magnifique terrasse toute vêtue de bois, découvrez aussi leur carte des vins finement sélectionnés pour des accords mets et vins inégalables. Quand l'apéritif sonne le gong, ne manquez pas non plus leur cocktails maison qui ajoutent un zeste de plaisir !



Cinéma Gérard Philippe

+33 5 57 16 49 15# / +33 5 56 49 60 55

Place du Vieux Marché à La Hume

<http://www.cinema-gujanmestras.fr/>

3.0 km
📍 GUJAN-MESTRAS



1

Ce cinéma de quartier est un cinéma d'Art et d'Essai qui vous propose tout au long de l'année des rendez-vous: Cinéphilie, Ciné jeunes et Ciné mémoires. Chaque séance fait l'objet d'une distribution d'une fiche détaillée sur le film et d'une présentation en salle. Pour les amateurs du 7ème Art, ces rendez-vous vous feront découvrir sur grand-écran des oeuvres d'auteurs, vivre les aventures de vos héros préférés, et enfin, redécouvrir les chefs d'oeuvre du cinéma. Commentées par des professionnels ou des passionnés, le cinéma Gérard Philippe propose également, des conférences sur divers thèmes: culturels ou naturels qui font l'objet de notre actualité.



Piscine et Spa de Gujan-Mestras

+33 5 57 16 31 60
9 avenue des Loisirs

<https://www.piscinescobas.fr/gujanmestras>

3.1 km
📍 GUJAN-MESTRAS



2

Bien-être, détente, activités aquatiques, tout est fait, de la conception architecturale au choix des matériaux, de la scénographie au choix de l'implantation de l'équipement, pour que les 565 m² de bassins couverts, l'espace extérieur de 400 m² donnent une complète satisfaction à tous les usagers.



Paddle Glisse

+33 6 10 75 70 00
Plage de la Hume

3.3 km
📍 GUJAN-MESTRAS



3

Le stand up paddle est ludique, facile, convivial et adapté à tous de 7 à 77 ans et permet de travailler en même temps vos muscles dorsaux, fessiers et abdominaux. Nous vous proposons de la location de stand up paddle. Notre équipe de passionnés est à votre disposition pour vous faire découvrir ou redécouvrir les joies de la discipline en vous proposant un large choix de planches adaptées à chacun. Nous vous proposons une initiation gratuite et un accompagnement pour les débutants afin d'évoluer en toute autonomie. Nouveautés : canoë, pirogue 1 place, paddle géant et waterbikes. Naviguez en toute sécurité, dans un cadre magnifique, tranquille et protégé.


Mes recommandations (suite)

Découvrir Gujan-Mestras

Toutes les Activités

OFFICE DE TOURISME GUJAN-MESTRAS

WWW.GUJANMESTRAS.COM



Les Pistes de Robin : jeu découverte sur les ports de Gujan-Mestras

+33 5 56 66 12 65

37 avenue du Maréchal de Lattre de Tassigny

0.4 km

📍 GUJAN-MESTRAS



Accompagné de Robin et d'un adulte, les enfants partent à l'aventure sur 4 des ports de Gujan-Mestras. Au fil de leur parcours, ils devront répondre à des énigmes, charades, rébus.... Partagez un moment de découverte culturelle originale et ludique des ports de Gujan-Mestras en famille. Retrouvez les réponses à l'Office de Tourisme. Un diplôme et un autocollant vous seront offerts à la fin du jeu.



Le sentier du littoral de Gujan-Mestras

+33 5 56 66 12 65

0.4 km

📍 GUJAN-MESTRAS



Le sentier du littoral serpente entre les eaux du Bassin d'Arcachon, les prés salés, les ports ostréicoles et les anciennes réserves piscicoles. Gujan-Mestras, avec ses sept ports tournés vers le bassin, est considérée comme la capitale de l'ostréiculture. Découvrez de nouveaux paysages naturels à chaque détour de votre itinéraire. Dans un environnement naturel préservé, aux contours changeants selon l'amplitude des marées, votre parcours alterne vues panoramiques et rencontres authentiques dans l'esprit du Bassin. Les animaux sont autorisés sur le sentier du littoral à condition d'être tenus en laisse.



Sentier du littoral sur les 7 ports de Gujan-Mestras

+33 5 56 66 12 65

0.5 km

📍 GUJAN-MESTRAS



Empruntez le sentier du littoral depuis le port de la Hume ou le port de la Mole et profitez d'une balade sur 8 kms (16 kms aller/retour) pour découvrir les 7 ports de Gujan-Mestras. Dans un environnement naturel préservé, aux contours changeants selon l'amplitude des marées, votre parcours alterne vues panoramiques et rencontres authentiques dans l'esprit du Bassin. Les animaux sont autorisés sur le sentier du littoral à condition d'être tenus en laisse.



Les Prés Salés Ouest

+33 5 56 54 63 14


📄 <https://tourisme-latestedebuch.com/les->

4.2 km

📍 LA TESTE-DE-BUCH



Le site des Prés Salés Ouest, situé sur la commune de La Teste-de-Buch, représente une anse de 42 hectares au sud du Bassin d'Arcachon. Autrefois ouverts sur la mer, les Prés Salés Ouest ont été endigués dans le milieu des années 1970 et soustraits à l'influence de l'océan. Pendant près de 35 ans le site a alors perdu sa vocation de pré salé, s'est peu à peu appauvri et s'est trouvé envahi d'espèces exotiques envahissantes (notamment le Baccharis, appelé aussi « faux-cotonnier »). Cependant, en 2007 après des années de bataille juridique, la commune de la Teste-de-Buch a été autorisée par l'Etat à entreprendre des aménagements. Les travaux poursuivaient alors plusieurs objectifs : environnementaux, paysagers, hydrauliques et accueil du public. Une partie du site fut à nouveau soumise au rythme des marées tandis que l'autre fut dédiée à la rétention des eaux douces provenant de la Craste.



Réserve Ornithologique du Teich

+33 5 24 73 37 33

Rue du Port

📄 <http://www.reserve-ornithologique-du-te>

4.3 km

📍 LE TEICH



Partez en famille, entre amis ou en groupe, petits et grands, à la découverte de l'un des plus fameux sites de nature du Bassin d'Arcachon. Sur ce site d'importance internationale pour la conservation des oiseaux, 323 espèces peuvent être observées, dont 80 nichent sur place. La réserve offre 6 km de promenades pour les observer depuis l'une des 20 cabanes aménagées près des secteurs les plus favorables. Le sentier du Rouge Gorge a été spécialement conçu pour les enfants pour connaître l'environnement de la réserve ornithologique en s'amusant. Des activités de découverte à proximité sont proposées en canoë et en kayak de mer pour découvrir le delta de la Leyre autrement.

Mes recommandations (suite)

Découvrir Gujan-Mestras

Toutes les Activités

OFFICE DE TOURISME GUJAN-MESTRAS

WWW.GUJANMESTRAS.COM



Ile de Malprat

+33 5 57 70 67 56

<http://www.tourisme-coeurdubassin.com>

4.8 km
BIGANOS



Au milieu du delta de l'Eyre, l'île de Malprat («mauvais près») fut endiguée à la fin du XVIIIème siècle à des fins salicoles puis cette activité fut remplacée par la pisciculture extensive. Cette île de 140 hectares, entourée de 11 écluses, possède 19 bassins et un réseau de canaux profonds alimentés uniquement en eau saumâtre (60 hectares). Un écosystème prairial favorise le développement de certaines espèces floristiques et faunistiques (amphibiens, loutre, cistude, vison, anatisés, insectes) car il est alimenté uniquement en eau douce (précipitations, puits artésien). La visite n'est possible qu'accompagné par un guide, sur réservation auprès de l'office de tourisme.



Delta de la Leyre

+33 5 56 22 80 46# +33 5 24 73 37 33


Maison de la Nature du Bassin d'Arcachon

<http://www.leteich-ecotourisme.fr>

4.9 km
LE TEICH



Le delta, ouverture de la Leyre sur le Bassin d'Arcachon, est composé de lieux multiples où se juxtaposent des parties stables occupées par des prés salés, des domaines endigués, des roselières, des prairies pâturées et des secteurs soumis à la dynamique des marées, bancs sableux et vasières. Les eaux douces de la rivière et les eaux salées de l'océan se rejoignent et sont propices à l'implantation d'espèces spécifiques. Situé sur l'une des voies de migration les plus importantes d'Europe, il constitue véritablement le domaine des oiseaux. Un circuit de 9 km permet de découvrir la forêt galerie en longeant la Leyre et les plaines humides ceinturée de marais plus en aval.



Le Bassin d'Arcachon

+33 5 56 52 61 40

<http://www.tourisme-gironde.fr>

8.1 km
ARCACHON



Le Bassin d'Arcachon est situé au cœur des Landes de Gascogne. Il est de forme triangulaire, délimité par plus de 80 km de côtes plates ou dunaires boisées. Il est largement ouvert sur le golfe de Gascogne et la marée fait pénétrer et sortir deux fois par jour des masses d'eau considérables. Le Bassin est partiellement isolé de l'océan par un cordon dunaire comprenant notamment le Cap Ferret, la dune du Pilat et le banc d'Arguin. L'ouverture sur l'océan Atlantique se fait par un accès unique, les « passes », un ensemble de chenaux d'environ 3 km de large permettant la circulation de l'eau entre le bassin et l'océan. Au centre du bassin se trouve l'île aux Oiseaux et ses cabanes tchanquées.



L'île aux Oiseaux

+33 5 56 54 63 14

<http://www.tourisme-latestedebuch.com>

10.4 km
LA TESTE-DE-BUCH



L'île aux Oiseaux à marée basse est un territoire sauvage de mille hectares que vous pourrez apercevoir au milieu du bassin. Les oiseaux en ont fait leur royaume pendant que des ostréiculteurs construisaient tout autour un labyrinthe de parcs à huîtres. L'endroit est difficile d'accès, seuls les initiés peuvent y accoster. Une fois sur place, des chemins et des ponts vous invitent à découvrir cette île unique en son genre.



Grand Site de la Dune du Pilat

+33 5 56 22 12 85

Route de Biscarrosse

<https://www.ladunedupilat.com>

10.9 km
PYLA-SUR-MER



Dès votre arrivée, elle vous impressionnera par ses dimensions (entre 100 et 115 mètres de haut selon les années, 2,9 km de long, 55 millions de m³ de grains de sable). Au sommet, place à l'émotion : un panorama exceptionnel se dessine et vous dévoile les merveilles du Bassin : le banc d'Arguin, le phare du Cap-Ferret; Pour en savoir plus sur l'histoire de la formation et l'évolution de ce monument géologique protégé, les particularités des espèces animales et végétales présentes sur cet espace naturel d'exception, ou encore voyager à travers les âges sur les traces laissées par l'occupation humaine, participez à l'une des animations gratuites organisées toute l'année.

Mes recommandations (suite)

Découvrir Gujan-Mestras

Toutes les Activités

OFFICE DE TOURISME GUJAN-MESTRAS

WWW.GUJANMESTRAS.COM



Canal des Landes

☎ +33 5 57 52 99 60# +33 5 56 54 63 14

🌐 <http://www.tourisme-latestedebuch.fr>

12.9 km
📍 LA TESTE-DE-BUCH 🌳 L

Il fut imaginé, en 1661, afin de relier le Bassin d'Arcachon à Bayonne à travers les étangs landais. Cette idée suscita de nombreux projets au cours des XVIIème et XVIIIème siècles, mais tous demeurèrent sans suite. En 1838, le canal voit enfin le jour et permet le transport de marchandises. En 1860, ensablé, il fut définitivement condamné pour la navigation. Depuis l'arrêt de la navigation sur le canal, celui-ci a évolué comme une rivière naturelle à méandres et recèle une faune particulièrement riche en poissons, loutres, oiseaux d'eau, tortues....




Domaine de Saint-Brice

☎ +33 5 56 60 18 07# +33 5 56 82 02 95

🌐 <http://www.conservatoire-du-littoral.fr>

13.2 km
📍 ARES 🌳 M

Le domaine de Saint-Brice, propriété du Conservatoire du Littoral, est situé sur les territoires des communes d'Arès et d'Andornos-les-Bains. Il est en grande partie composé de bois et de forêts où se côtoient pins maritimes, chênes, saules et trembles, ainsi qu'une multiple variété de sous bois comme les ajoncs, genêts, fougères, arbusiers et bruyères. Deux étangs ajoutent à l'intérêt biologique de cet espace préservé.



Réserve des dunes - Pointe du Cap Ferret

☎ +33 5 56 03 94 49

🌐 <https://www.conservatoire-du-littoral.fr/s>

13.8 km
📍 LEGE-CAP-FERRET 🌳 N

Cap, pointe, presqu'île, des mots évocateurs de grands espaces et ceux-ci ne manquent pas quand on parcourt les dunes du Cap Ferret. La Pointe du Cap Ferret est un bout de monde, un bout de monde entre deux eaux... l'océan et le Bassin d'Arcachon. On en prend plein les yeux à la Pointe. Pour vivre cette découverte exceptionnelle, on emprunte le sentier "Abécédaire des dunes" à l'entrée du Cap Ferret. Le promeneur découvre progressivement un immense album photo qui se déroule au gré de l'alphabet du A comme « Algues » au Z comme « Zostère avant d'arriver à la Pointe du Cap Ferret où s'ouvre un paysage à couper le souffle. Visites guidées possibles.



Réservoirs de Pirailan

☎ +33 5 56 03 94 49

🌐 <https://www.conservatoire-du-littoral.fr/s>

14.0 km
📍 LEGE-CAP-FERRET 🌳 P

Situés sur la flèche sableuse qui protège le Bassin d'Arcachon à l'ouest, les Réservoirs de Pirailan forment un espace naturel protégé, propriété du Conservatoire du Littoral. Dès le portail, un sentiment de calme et de quiétude vous envahit, c'est étonnant. On a envie de respirer à pleins poumons ! Le site est composé de 39 hectares, dont 6 hectares de réservoirs délimitant quatre îlots. Du haut de la dune, on aperçoit au loin l'Île aux Oiseaux. Des milans noirs, des cygnes, des hérons cendrés ont élu domicile dans la réserve.



La réserve naturelle du Banc d'Arguin

☎ +33 5 56 54 53 83# +33 5 56 91 33 65

🌐 <https://www.sepanso.org/>

14.6 km
📍 PYLA-SUR-MER 🌳 Q

Lors d'une balade en bateau ou du haut de la Dune du Pilat, vous pourrez admirer ce banc de sable classé réserve naturelle depuis 1972. Il est le plus vaste du littoral girondin et s'étend à marée basse sur 4 km de long et 2 km de large. Situé à l'entrée du Bassin d'Arcachon, transformé par les marées, il est en mouvement constant. Si vous avez le privilège d'y poser le pied, vous pourrez observer les ostréiculteurs travailler dans leur parc à huîtres et le ballet incessant des sternes caugeks et autres oiseaux migrateurs.

Mes recommandations (suite)

Découvrir Gujan-Mestras

Toutes les Activités

OFFICE DE TOURISME GUJAN-MESTRAS

WWW.GUJANMESTRAS.COM



Lac de Cazaux

+33 5 57 52 99 60# +33 5 56 54 63
14

<http://www.tourisme-latestedebuch.com>

14.7 km
CAZAUX



Vous avez envie de calme, de nature ? Cap sur le lac de Cazaux. Deuxième lac d'eau douce de France, réputé pour sa tranquillité, protégé du vent par sa forêt, il dispose de plages de sables fins et de criques sauvages. Toute l'année, familles, nageurs, plongeurs et pêcheurs partagent les 5800 hectares de ce lieu nature.



Site naturel des Quinconces

+33 5 56 82 02 95
Près du port ostréicole

<http://www.quinconces.org>

15.4 km
ANDERNOS-LES-BAINS



Le site des Quinconces reste un des rares endroits « sauvages » du littoral nord Bassin offrant une magnifique vue panoramique à découvrir. La pointe des Quinconces, protégée et inscrite au patrimoine pittoresque de la Gironde, était la promenade préférée de Sarah Bernhardt lors de ses séjours à Andernos-les-Bains. On peut y voir les anciens réservoirs à poissons creusés en 1840 par David Allègre, connu pour avoir construit le premier chalutier à vapeur au monde, "le Turbot", à Arès. En suivant le sentier du littoral en direction du nord, un pont en bois permet le franchissement de la rivière le Cirès pour atteindre la plage de Saint-Brice à Arès.



La réserve naturelle des Prés Salés d'Arès-Lège

+33 5 56 03 94 49

<http://www.lege-capferret.com>

16.1 km
LEGE-CAP-FERRET



Située au Nord du Bassin d'Arcachon, la réserve naturelle des Prés salés est la plus grande zone de Prés salés d'Aquitaine (200 hectares). L'existence d'une continuité des milieux naturels de la mer à la forêt (vasières, prés salés, ourlet dunaire, dune boisée, forêt) confèrent à ce site une valeur exceptionnelle sur le Bassin d'Arcachon. Le caractère sauvage du site tranche avec le littoral plus ou moins urbanisé ou avec les secteurs endigués du Bassin d'Arcachon où la nature s'est vue maîtrisée. A chaque saison, la réserve offre au visiteur des paysages différents. L'évolution des couleurs de la végétation, les jeux de lumières propres aux ciels littoraux, l'animation offerte par une faune qui change au fil des saisons, en font un espace de découverte unique. Visites guidées possibles.



Plages océanes

+33 5 56 54 53 83# +33 5 56 54 63
14

Route de Biscarrosse

<http://www.tourisme-latestedebuch.com>

17.5 km
PYLA-SUR-MER



L'accès à la plage océane de la Salie Sud est temporairement fermé. Aux plages tranquilles en bord de bassin à Pyla sur Mer succèdent au sud, aussi loin que porte le regard, les plages océanes qui s'étendent sur 18 km où se brisent les vagues de l'Atlantique : Petit Nice, Lagune et Salie (commune de La Teste-de-Buch). Surfeurs, naturistes ou simples baigneurs, chacun d'entre vous y trouve, "sa" plage.



Maison de l'Huître

+33 5 56 66 23 71
Port de Larros

<http://www.maison-huitre.fr>

0.3 km
GUJAN-MESTRAS



Mes recommandations (suite)

Découvrir Gujan-Mestras

Toutes les Activités

OFFICE DE TOURISME GUJAN-MESTRAS

WWW.GUJANMESTRAS.COM




Port de Gujan

+33 5 56 66 12 65

<http://www.gujanmestras.com>

0.3 km

GUJAN-MESTRAS



Port de La Hume

+33 5 56 66 12 65

<http://www.gujanmestras.com>

0.5 km

GUJAN-MESTRAS



Port de Meyran

+33 5 56 66 12 65

<http://www.gujanmestras.com>

0.5 km

GUJAN-MESTRAS



Port de Larros

+33 5 56 66 12 65

<http://www.gujanmestras.com>

0.5 km

GUJAN-MESTRAS



Port du Canal

+33 5 56 66 12 65

<http://www.gujanmestras.com>

0.5 km

GUJAN-MESTRAS




Mes recommandations (suite)

Découvrir Gujan-Mestras

Toutes les Activités

OFFICE DE TOURISME GUJAN-MESTRAS

WWW.GUJANMESTRAS.COM




Port de la Mole

+33 5 56 66 12 65

<http://www.gujanmestras.com>

0.5 km

📍 GUJAN-MESTRAS



Port de la Barbotière

+33 5 56 66 12 65

<http://www.gujanmestras.com>

1.1 km

📍 GUJAN-MESTRAS



Visite guidée de l'Histoire du Mur de l'Atlantique

+33 5 56 66 12 65

<http://www.gujanmestras.com>

3.3 km

📍 GUJAN-MESTRAS



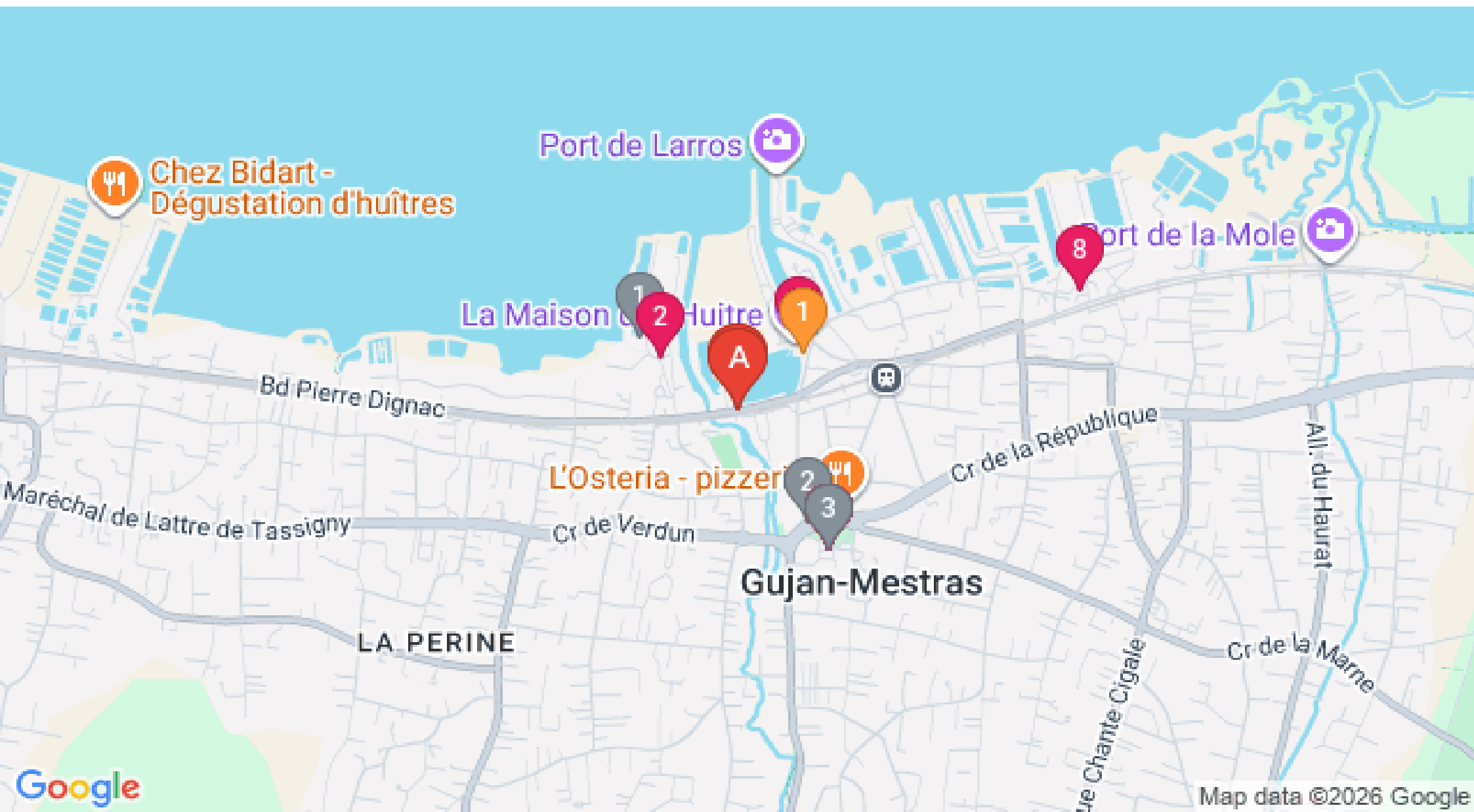
Mes recommandations (suite)

Découvrir Gujan-Mestras

Toutes les Activités

OFFICE DE TOURISME GUJAN-MESTRAS

WWW.GUJANMESTRAS.COM



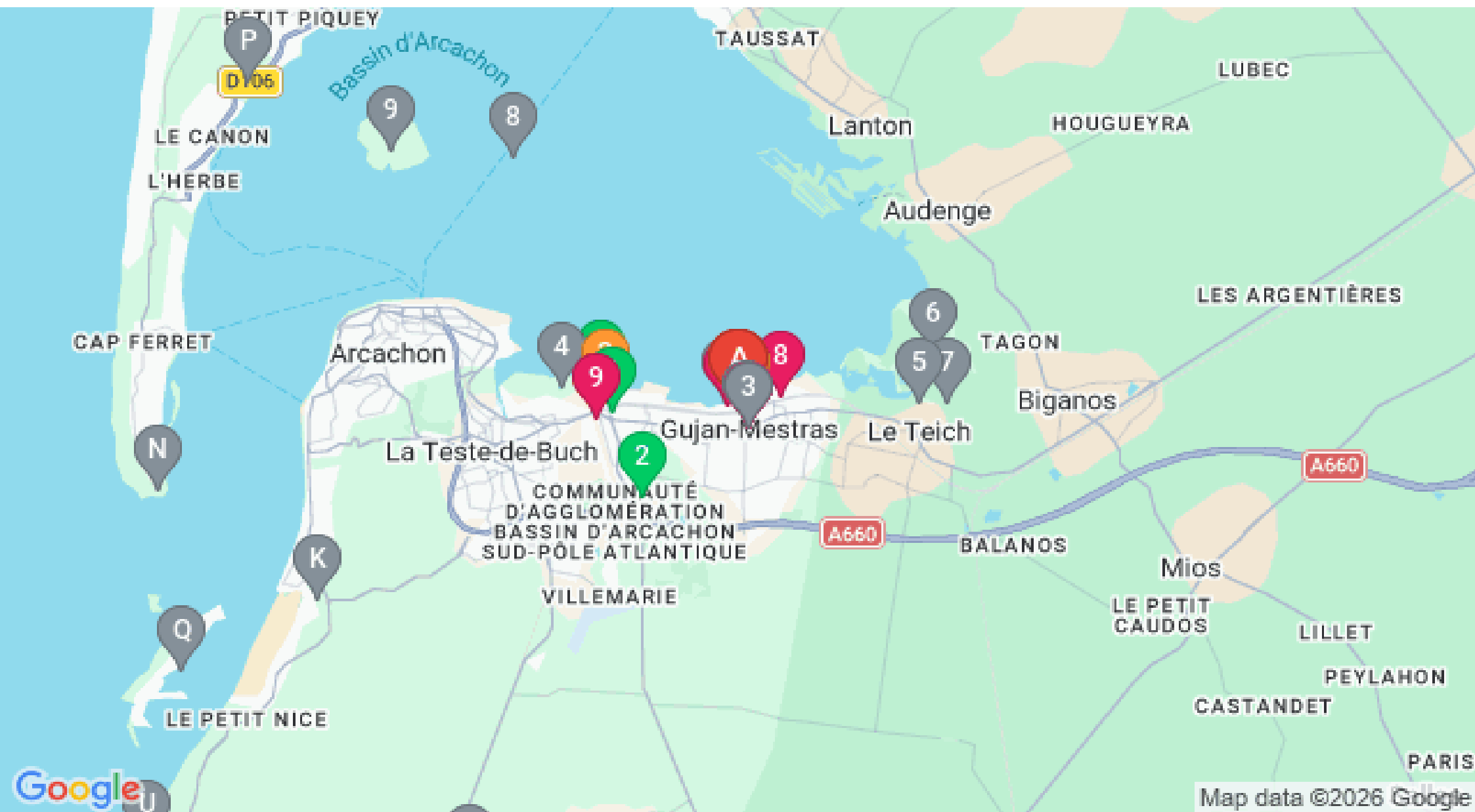
Mes recommandations (suite)

Découvrir Gujan-Mestras

Toutes les Activités

OFFICE DE TOURISME GUJAN-MESTRAS

WWW.GUJANMESTRAS.COM



: Restaurants : Activités et Loisirs : Nature : Culturel : Dégustations

Map data ©2026 Google